
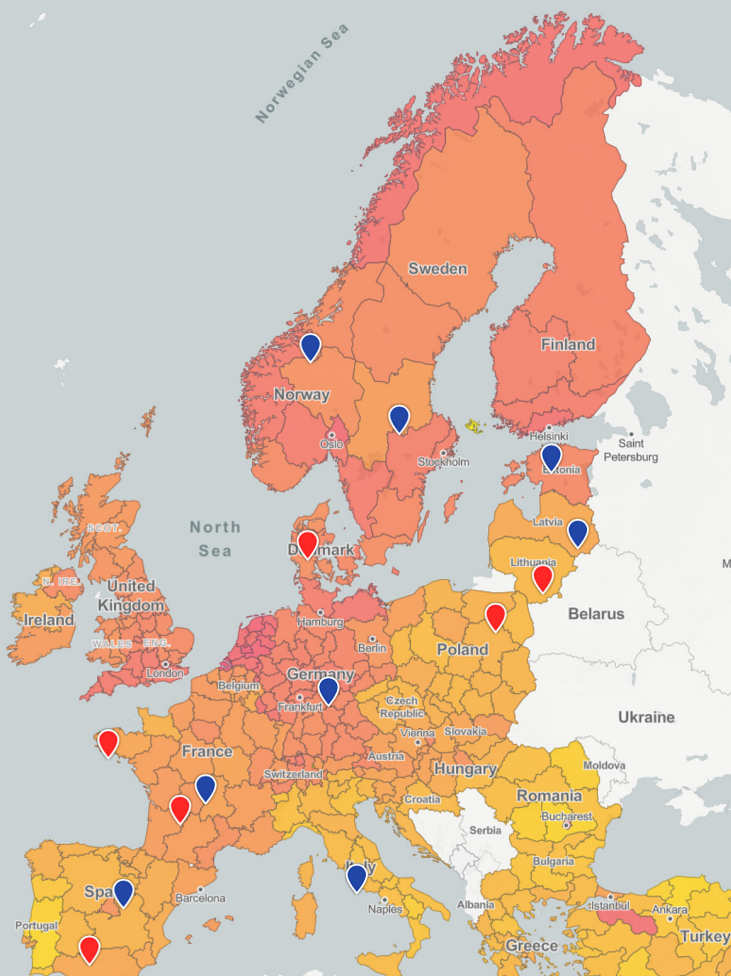


Greenland
Sea



INDRIX

Inclusive Disaster
Resilience Index



Il progetto INDRIX è co-finanziato dalla Commissione Europea- Direzione generale per la protezione civile e le operazioni di aiuto umanitario



European
Commission

Algeria

Il progetto "Inclusive Disaster Resilience Index" (INDRIX)

Il cambiamento sociale e demografico, come anche l'incremento dei disastri naturali dovuti ai cambiamenti climatici stanno portando il tema della resilienza di comunità ad una rilevanza sempre maggiore. Piani di emergenza e sforzi per incrementare la resilienza in Europa variano per regioni e focus di attenzione, rendendo sfidante identificare aree di miglioramento e opportunità per il miglioramento.

Il progetto INDRIX ha sviluppato un indice di resilienza sociale con una particolare attenzione all'inclusione di gruppi di persone vulnerabili. Per raggiungere questo scopo, il progetto ha riunito stakeholders tra servizi sociali, protezione civile e rappresentanti di gruppi target.



Partecipanti al workshop del progetto

Autovalutazione di comunità, individui e progetti di protezione civile

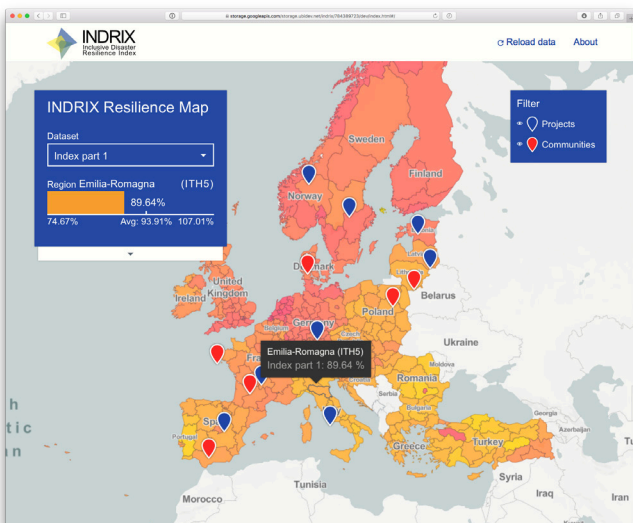
L'indice di resilienza sociale INDRIX è adatto alla valutazione della resilienza di comunità, basandosi su dati statistici e su dati inseriti per il solo scopo specifico di questo indice. Anche i singoli individui possono utilizzare un questionario per valutare il loro personale indice di resilienza.

I coordinatori del progetto operanti nel sistema di protezione civile possono utilizzare INDRIX per valutare il grado di attenzione dei loro progetti sulla resilienza o proposte di nuovi progetti. Decision-maker di politiche di protezione civile possono valutare nuove iniziative proposte sulla base della considerazione dei principali fattori di resilienza.

INDRIX risulta essere molto utile nello sviluppo della ricerca in tema di resilienza e protezione civile.

Uno strumento di visualizzazione dati facile da utilizzare

Come parte di INDRIX è stato sviluppato un software di visualizzazione che abilita al semplice accesso alle informazioni fino a quel momento rilevate con l'aiuto dell'indice. I fattori di resilienza regionali sono mostrati in una mappa intuitiva, progetti o iniziative sono visualizzabili in maniera ugualmente semplice. Tutto questo facilita l'utilizzo delle informazioni da parte degli stakeholders immaginati dal progetto e oltre.



Lo strumento di raccolta dati "Indrix Resilience Map"



Il gruppo partecipante al progetto al loro primo workshop

Coordinamento progetto



Partners di progetto



Per maggiori informazioni
visitate il nostro sito web

Il sito web del progetto INDRIX contiene maggiori informazioni sul progetto, collegamenti ai nostri strumenti di raccolta dati e ai questionari di valutazione.

<http://indrix.eu>

